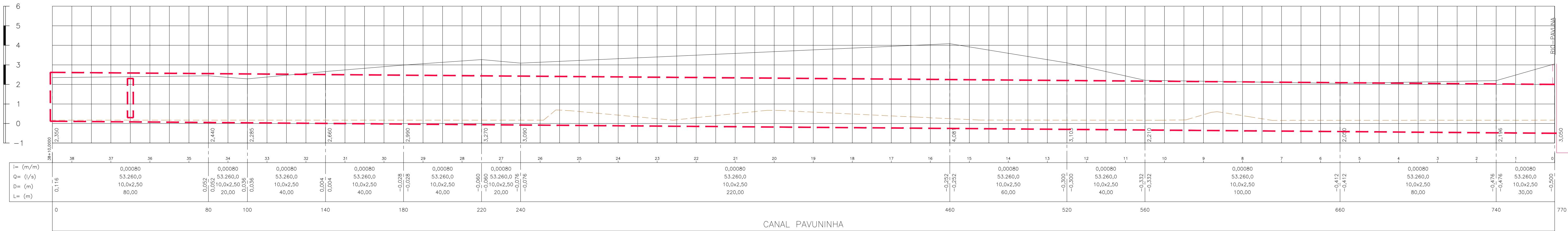
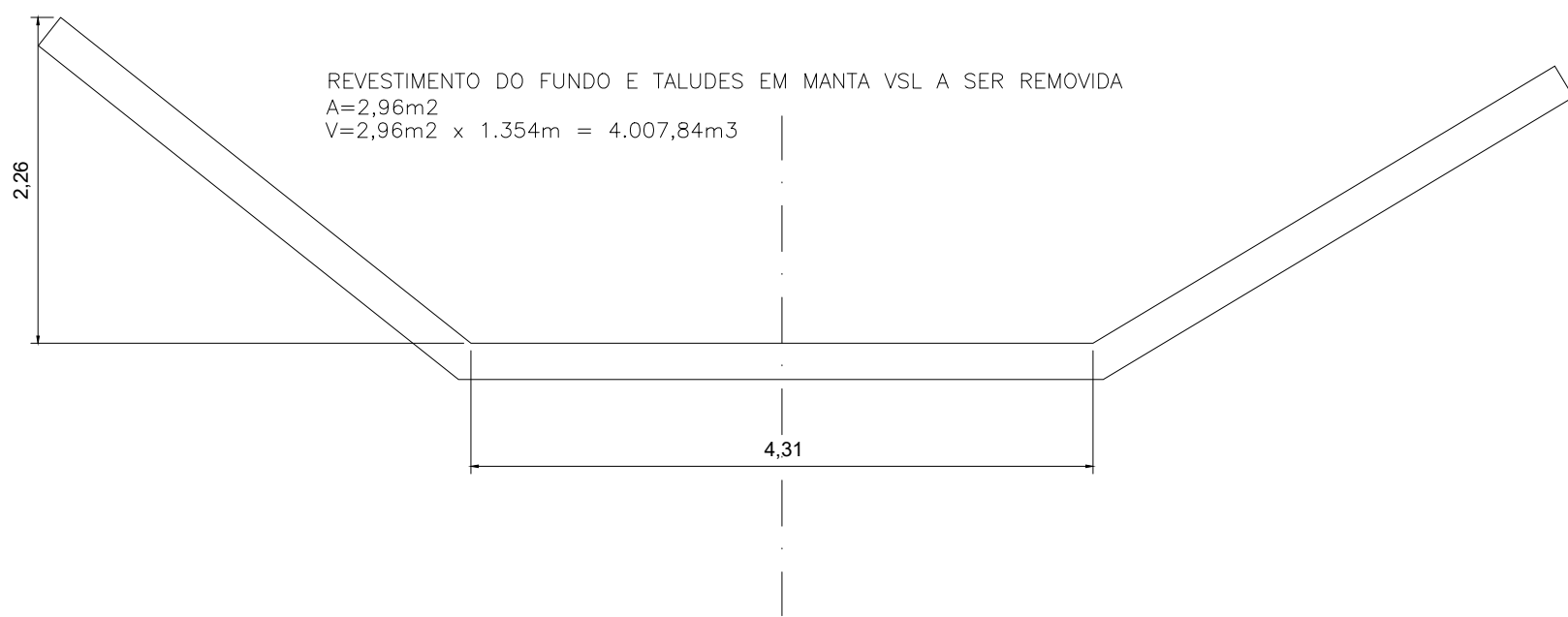


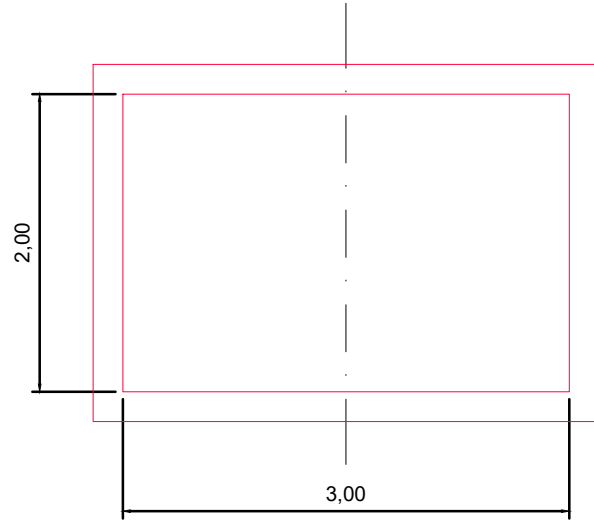
PLANTA BAIXA - TRECHO 2 - E0+0,00 a E38+0,00
ESC 1:750



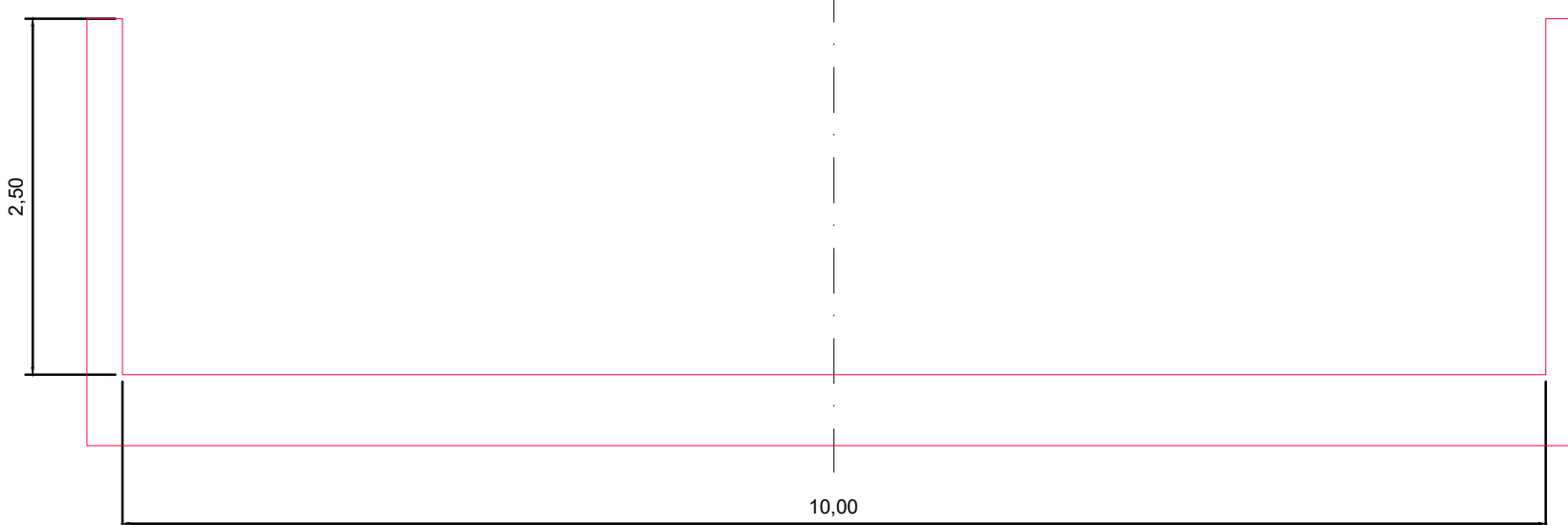
PERFIL - TRECHO 2 - E0+0,00 a E38+0,00
ESC H=1:1000 V=1:100



SEÇÃO TRANSVERSAL EXISTENTE A SER DEMOLIDO
ESC 1:50



SEÇÃO TRANSVERSAL TRECHO 1 - L=613m
ESC 1:50



SEÇÃO TRANSVERSAL TRECHO 2 - L=770m
ESC 1:50

LEGENDA	
REPRESENTAÇÃO	DESCRIÇÃO
	CANAL PROJETADO
	FUNDO ATUAL (PERFIL)
	CANAL ABERTO
	CANAL FECHADO
	TAMPÃO FOFU CIRCULAR TIPO PESADO D=0.80m (8 UNIDADES)
	TAMPÃO TRIPLO FOFU TIPO PESADO (8 UNIDADES)

- NOTAS:
- 1 - COTAS EM METRO E DIÂMETROS EM MILÍMETRO.
 - 2 - AS COTAS FORAM RETIRADAS DO LEVANTAMENTO TOPOGRÁFICO
 - 3 - AS REDES EXISTENTES FORAM CADASTRADAS NO CAMPO
 - 4 - TAMPÕES E GRELHAS SERÃO EM CONFORMIDADE COM A NBR 10.160.

REVISÃO	DISCRIMINAÇÃO	EDUÇÃO	VERIFICAÇÃO	APPROVAÇÃO	APPROVAÇÃO SEC. OBRAS	APPROVAÇÃO	DATA
02	REVISÃO GERAL						
01	REVISÃO GERAL						
00	EMISSÃO INICIAL						

PROJETO: CANALIZAÇÃO E URBANIZAÇÃO DAS RUAS AO LONGO DO CANAL PAVUNINHA
SISTEMA DE DRENAGEM PLUVIAL
PLANTA BAIXA, PERFIL E SEÇÕES TRANSVERSAIS (TRECHO 2)

LOCAL: CANAL PAVUNINHA - SÃO JOÃO DE MERITI

REQUERENTE: PREFEITURA MUNICIPAL SÃO JOÃO DE MERITI

FOLHA: 03 DATA: 06/12/2021 ESCALA: INDICADA ARQUIVO: SUM-PAVUNINHA-PB-DR-002 E 003-02

DESENHO: SUM-PAVUNINHA-PB-DR-002 E 003-02-003-02 Resp. Técnico:

FISCALIZAÇÃO SECRETARIA DE OBRAS